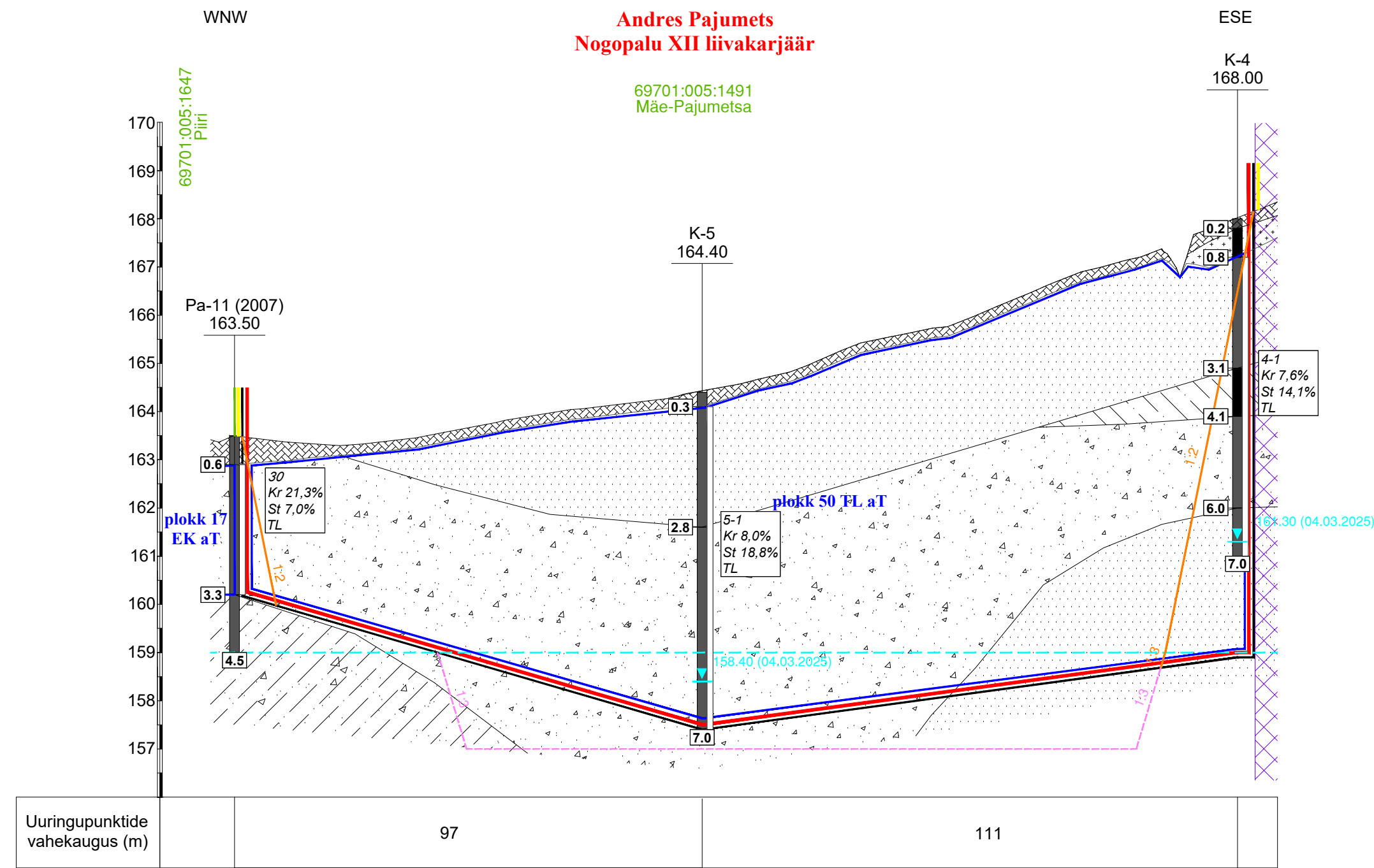
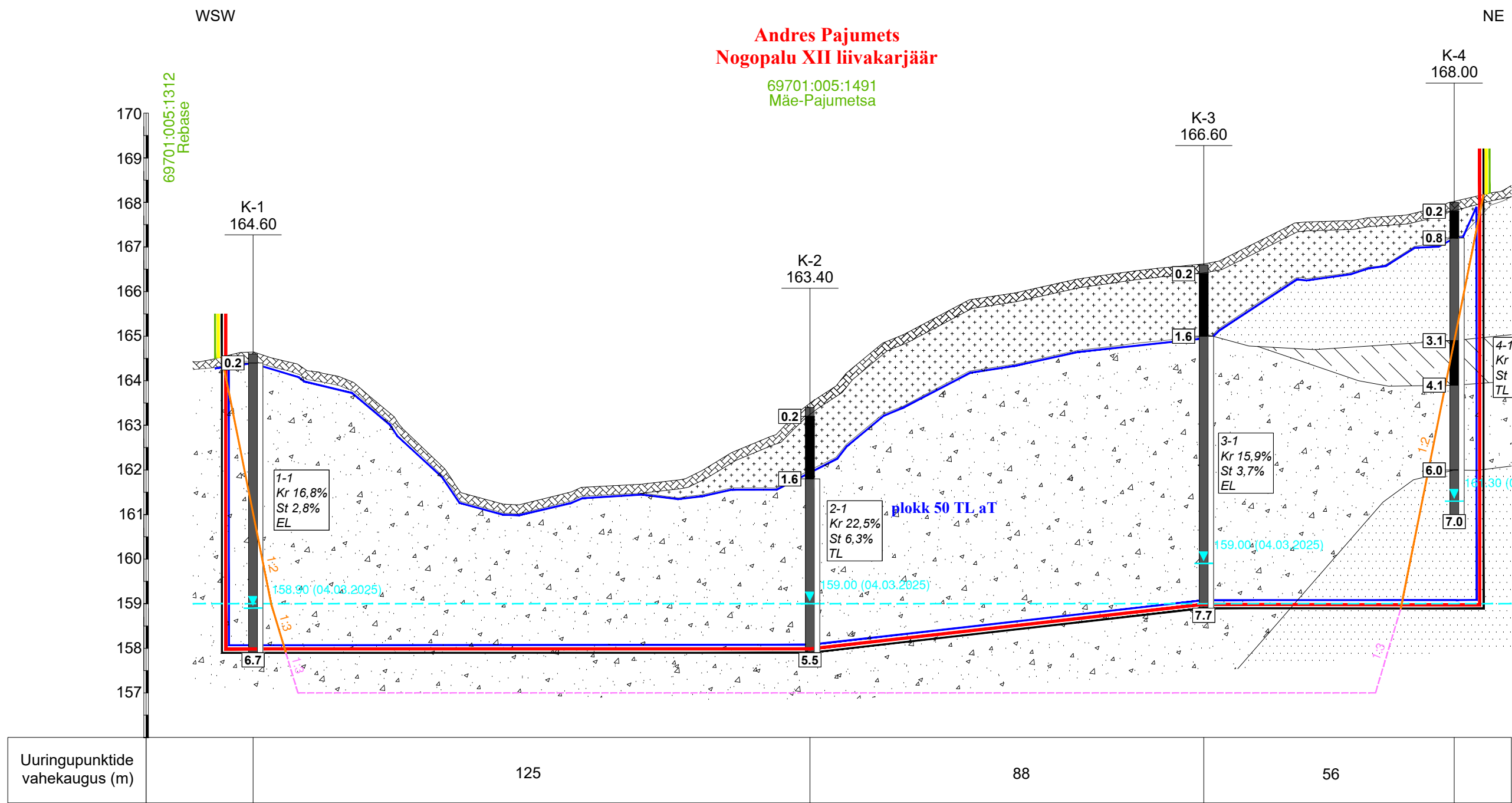


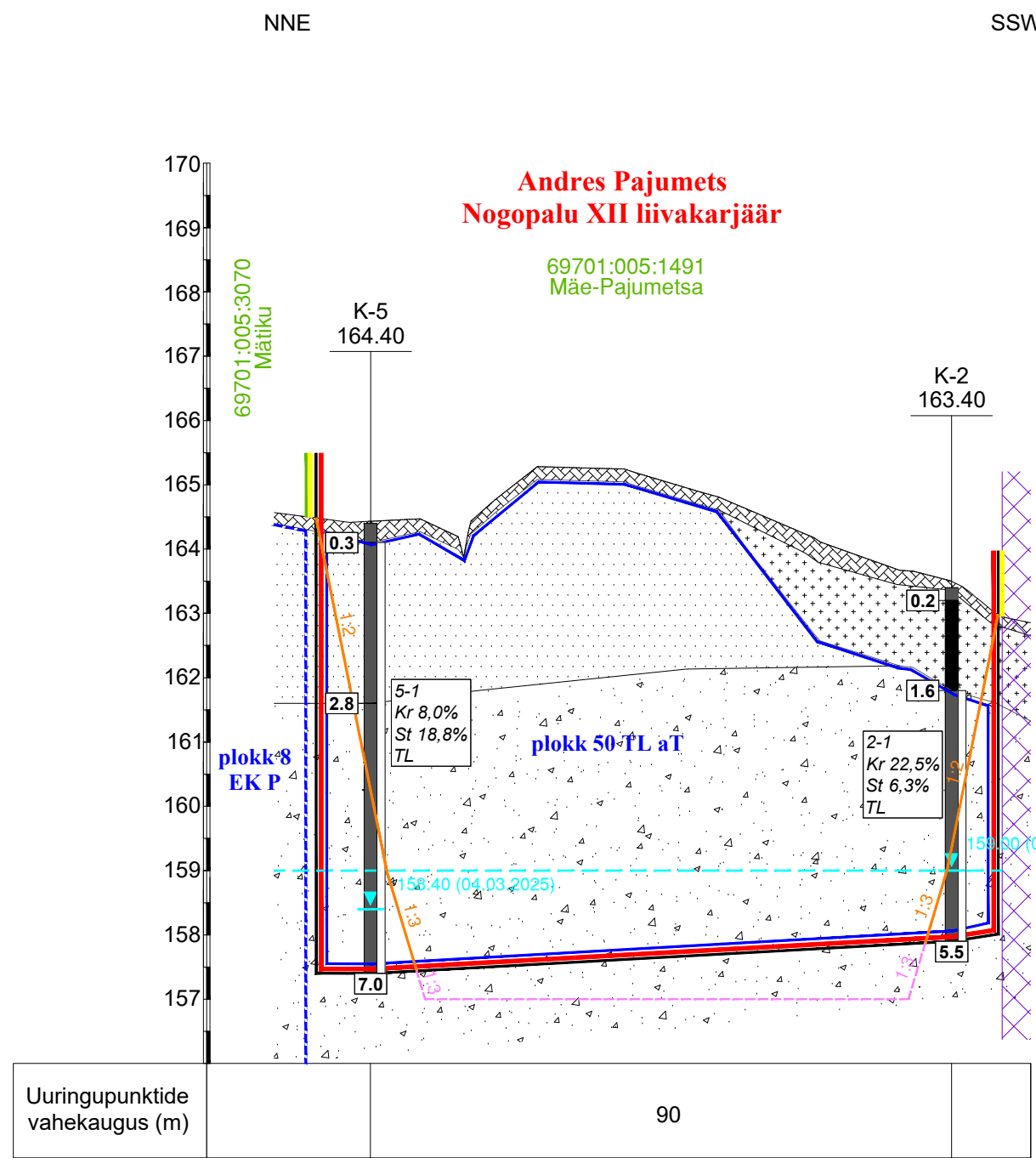
Geoloogiline läbilõige I-I'



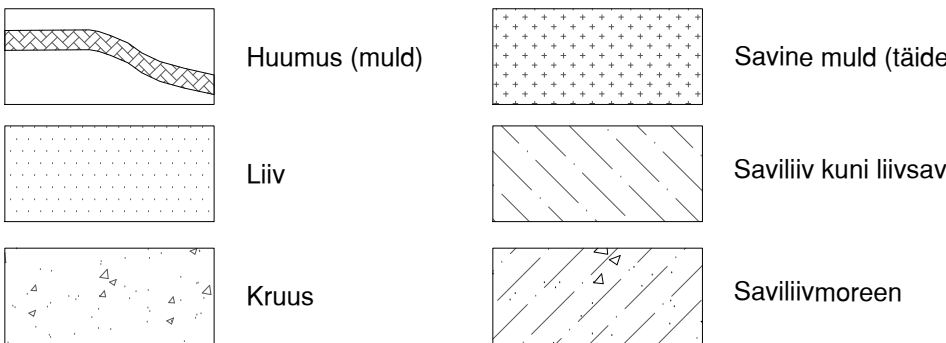
Geoloogiline läbilõige II-II'



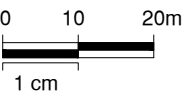
Geoloogiline läbilõige III-III'




LEPPEMÄRGID



- Uuringupunkti nr  
Suudme abs kõrgus (m)
- Proovi võtmise intervall (m)
- 2-1  
Kr 22.5%  
St 6.3%  
TL
- Proovi number  
kruusa sisaldus %  
savi- ja tolmuosakeste sisaldus %  
maavara liik: TL - täiteliiv  
EL - ehitusliiv
- Kihipinna sügavus (m)
- Põhjavee taseme absoluutne kõrgus (m) ja mõõtmise aeg
- Põhjavee eeldatav tase pärast maavara ammendamist
- Nogopalu XII liivakarjääri mäeeraldise piir
- Nogopalu XII liivakarjääri mäeeraldise teenindusmaa piir
- Maavaravaru plakkide piir
- 69701:005:1491  
Mäe-Pajumetsa
- Katastriüksuse nimetus, tunnus ja piir
- Elektripaigaldise kaitsevöönd
- Nõlvateriku kalle ja kontuur
- Süvenduse kalle ja kontuur
- Süvenduse tase



 Kobras OÜ Rida 35 Täht 7300 310 Tartu, 50410 www.kobras.ee info@kobras.ee	TõS tellija		ANDRES PAJUMETS			
	TõS nimetus		VÕRUMAA RÕUGE VALD NOGU KÜLA NOGOPALU XII LIIVAKARJÄÄRI MAAVARA KAEVANDAMISLOA TAOTLUS			
	Joonise nimetus		GEOLOOGILISED LÄBILÕIKED I-I' kuni III-III'			
	Kuupäev	Lisa nr	Lisad	Mõõtkava	TõS nr	
09.2025	2	3	H 1:1000 V 1:100	2025-266		